

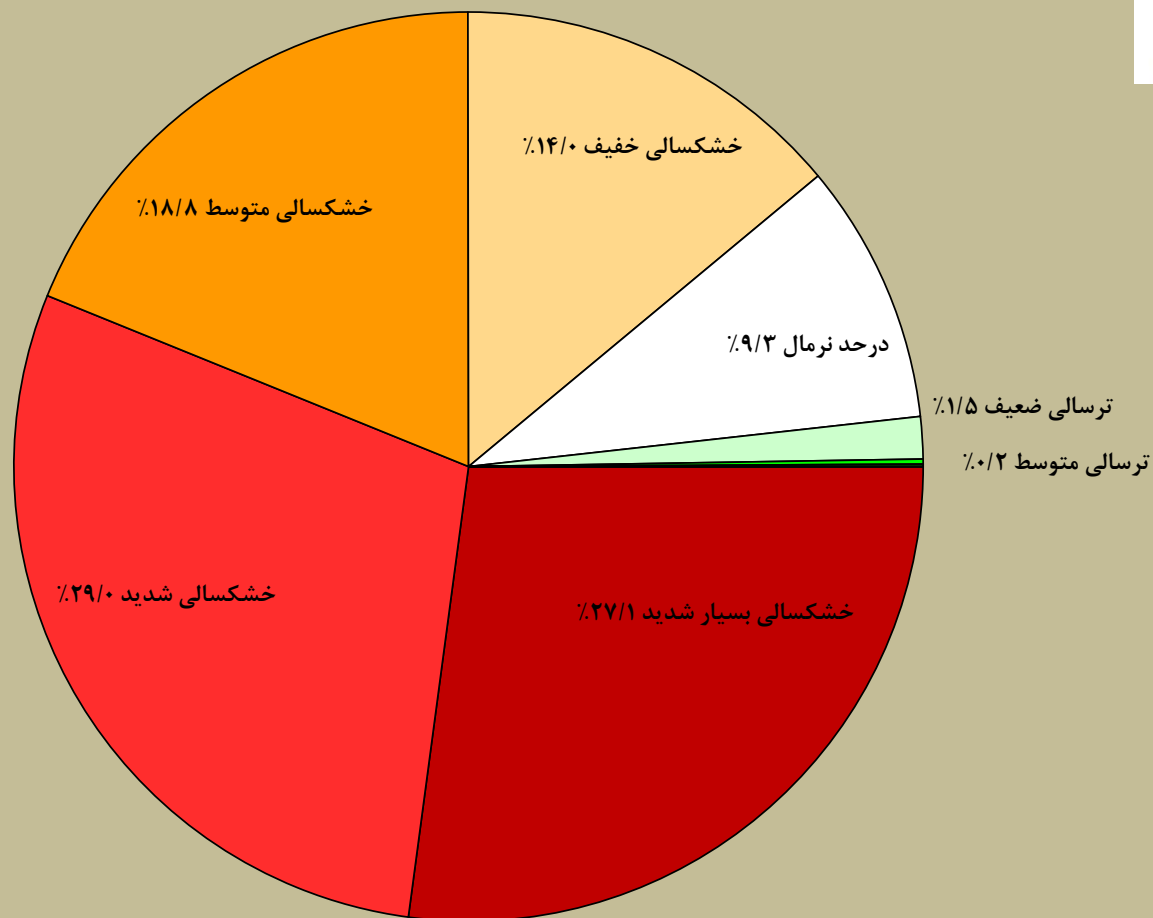
سازمان هواشناسی کشور \_ مرکز ملی خشکسالی و مدیریت بحران












درصد مساحت تحت تاثیر خشکسالی SPEI دوره یک ساله تا پایان آبان ماه ۱۴۰۰

ردیف	نام شهرستان	ترسالی بسیار شدید	ترسالی شدید	ترسالی متوسط	ترسالی ضعیف	در حد نرمال	خشکسالی خفیف	خشکسالی متوسط	خشکسالی شدید	خشکسالی بسیار شدید	مجموع درصد های خشکسالی
۱	اسفراین	۰/۰	۰/۰	۰/۰	۰/۰	۰/۵	۵/۰	۲۴/۱	۵۳/۸	۱۶/۶	۹۹/۵
۲	بجنورد	۰/۰	۰/۰	۰/۰	۰/۰	۰/۷	۳/۳	۱۸/۷	۵۷/۳	۲۰/۰	۹۹/۳
۳	جاجرم	۰/۰	۰/۰	۰/۰	۰/۰	۲/۸	۱۳/۲	۱۸/۱	۲۱/۵	۴۴/۴	۹۷/۲
۴	راز و جرگلان	۰/۰	۰/۰	۰/۰	۰/۰	۰/۰	۰/۹	۲۱/۵	۳۰/۸	۴۳/۹	۹۷/۲
۵	شیروان	۰/۰	۰/۰	۰/۰	۰/۰	۱۷/۲	۲۹/۹	۳۳/۸	۱۷/۸	۰/۶	۸۲/۲
۶	فاروج	۰/۰	۰/۰	۰/۰	۰/۰	۲۱/۹	۵۶/۳	۱۷/۲	۴/۷	۰/۰	۷۸/۱
۷	گرمه	۰/۰	۰/۰	۱/۲	۹/۴	۴۱/۲	۲۵/۹	۱۱/۸	۱۰/۶	۰/۰	۴۸/۲
۸	مانه و سملقان	۰/۰	۰/۴	۰/۴	۳/۶	۹/۳	۷/۷	۶/۹	۱۵/۴	۵۶/۳	۸۶/۲
<b>کل استان خراسان شمالی</b>		<b>۰/۰</b>	<b>۰/۱</b>	<b>۰/۲</b>	<b>۱/۵</b>	<b>۹/۳</b>	<b>۱۴/۰</b>	<b>۱۸/۸</b>	<b>۲۹/۰</b>	<b>۲۷/۱</b>	<b>۸۹/۰</b>

درصد مساحت تحت تاثیر خشکسالی براساس شاخص SPEI دوره یک ساله تا پایان آبان ماه ۱۴۰۰ در سطح استان خراسان شمالی



 خشکسالی بسیار شدید	 خشکسالی شدید	 خشکسالی متوسط	 خشکسالی خفیف	 درحد نرمال
 ترسالی ضعیف	 ترسالی متوسط	 ترسالی شدید	 ترسالی بسیار شدید	