

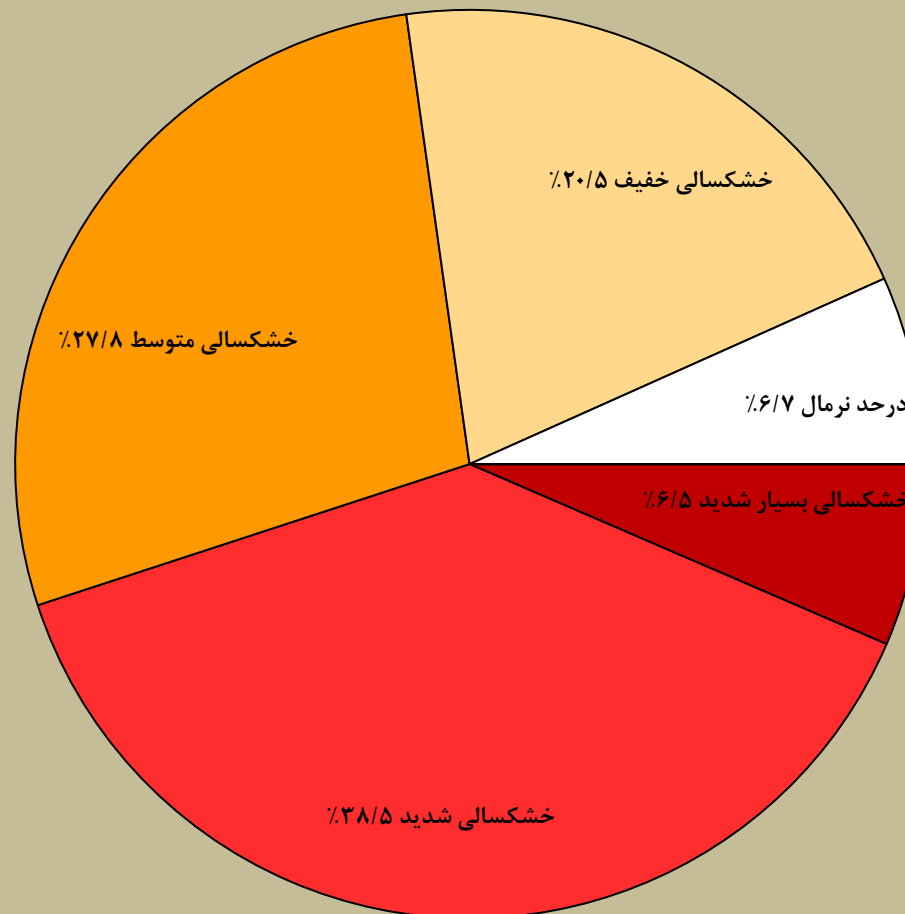
سازمان هواشناسی کشور - مرکز ملی خشکسالی و مدیریت بحران












درصد مساحت تحت تاثیر خشکسالی SPEI دوره یک ساله تا پایان مهر ماه ۱۴۰۱

ردیف	نام شهرستان	ترسالی بسیار شدید	ترسالی شدید	ترسالی متوسط	ترسالی ضعیف	درحد نرمال	خشکسالی خفیف	خشکسالی متوسط	خشکسالی شدید	خشکسالی بسیار شدید	مجموع درصد های خشکسالی
۱	اسفراین	۰/۰۰	۰/۰۰	۰/۰۰	۰/۰۰	۲/۱۱	۲۹/۸۳	۵۸/۶۵	۹/۴۲	۰/۰۰	۹۷/۸۹
۲	بجنورد	۰/۰۰	۰/۰۰	۰/۰۰	۰/۰۰	۰/۰۰	۱۰/۴۶	۴۴/۷۱	۴۰/۰۶	۴/۷۶	۱۰۰/۰۰
۳	جاجرم	۰/۰۰	۰/۰۰	۰/۰۰	۰/۰۰	۰/۰۰	۰/۹۱	۱۵/۲۵	۶۲/۰۶	۲۱/۷۸	۱۰۰/۰۰
۴	راز و جرگلان	۰/۰۰	۰/۰۰	۰/۰۰	۰/۰۰	۰/۰۰	۲۵/۲۱	۵۱/۲۵	۲۳/۵۴	۰/۰۰	۱۰۰/۰۰
۵	شیروان	۰/۰۰	۰/۰۰	۰/۰۰	۰/۰۰	۲۶/۶۴	۶۰/۴۶	۱۲/۹۰	۰/۰۰	۰/۰۰	۷۳/۳۶
۶	فاروج	۰/۰۰	۰/۰۰	۰/۰۰	۰/۰۰	۴۵/۳۱	۵۲/۷۱	۱/۹۸	۰/۰۰	۰/۰۰	۵۴/۶۹
۷	گرمه	۰/۰۰	۰/۰۰	۰/۰۰	۰/۰۰	۰/۰۰	۰/۰۰	۲/۰۱	۹۰/۹۴	۷/۰۵	۱۰۰/۰۰
۸	مانه و سملقان	۰/۰۰	۰/۰۰	۰/۰۰	۰/۰۰	۰/۰۰	۰/۰۰	۱۵/۲۶	۷۲/۲۰	۱۲/۵۴	۱۰۰/۰۰
کل استان خراسان شمالی		۰/۰۰	۰/۰۰	۰/۰۰	۰/۰۰	۶/۶۹	۲۰/۵۳	۲۷/۸۰	۳۸/۴۹	۶/۴۹	۹۳/۳۱

درصد مساحت تحت تاثیر خشکسالی براساس شاخص SPEI دوره یک ساله تا پایان مهر ماه ۱۴۰۱ در سطح استان خراسان شمالی



 خشکسالی بسیار شدید	 خشکسالی شدید	 خشکسالی متوسط	 خشکسالی خفیف	 درحد نرمال
 ترسالی ضعیف	 ترسالی متوسط	 ترسالی شدید	 ترسالی بسیار شدید	